

Landschappelijke inpassing

Kraaiheuvelstraat 12 - Achtmaal



Nieuwmoerseweg 3a
4885 KJ ACHTMAAL
info@plangroen.nl

www.plangroen.nl

Colofon

Opdrachtgever Schoenmakers Advies BV
 Minnelingsebrugstraat 4a
 4885 KP ACHTMAAL

Datum 17 oktober 2019

Contactpersoon Martijn Aarts
 info@plangroen.nl

PLANGroen
Nieuwmoersweg 3a
4885 KJ ACHTMAAL
info@plangroen.nl
www.plangroen.nl

Inhoud

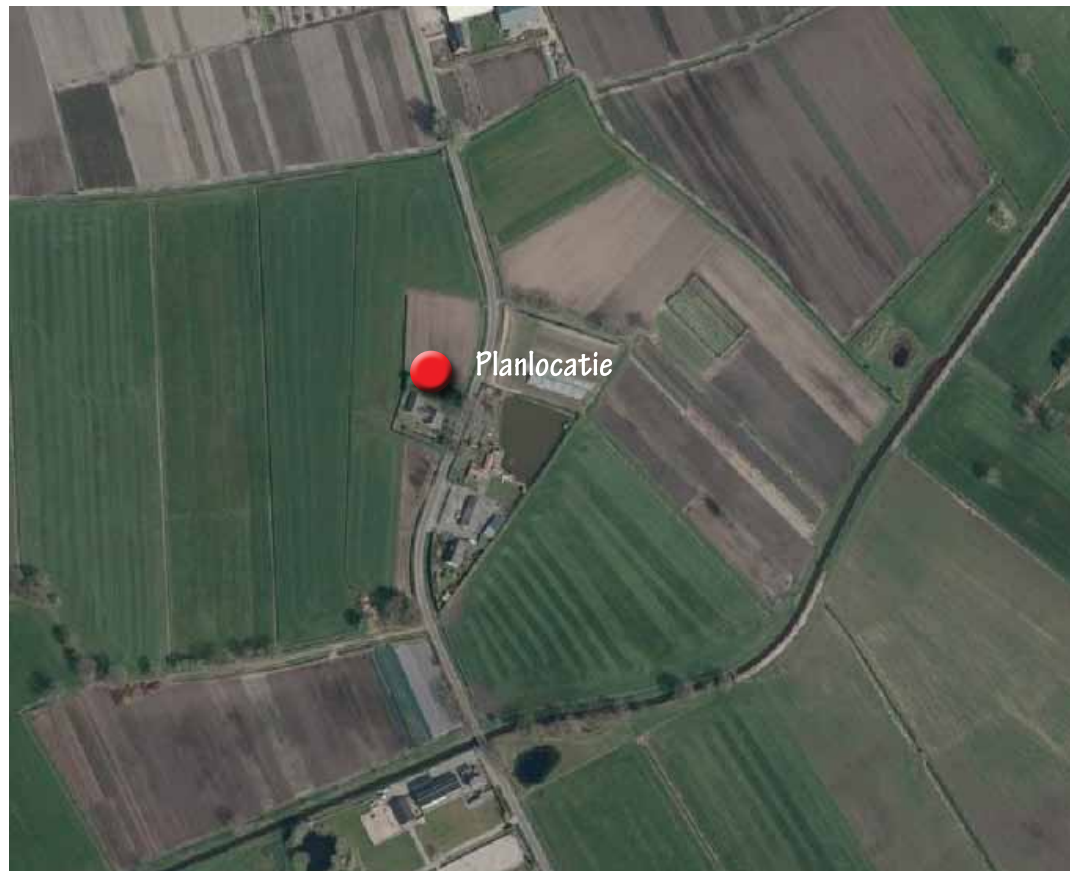
Inleiding	4
Beleidskader Kwaliteitsverbetering van het landschap	5
Huidige analyse	6-7
Landschappelijke inpassing	8-11
Beheer landschappelijke elementen	12
Referentiebeelden	13

Inleiding

Op de locatie Kraaiheuvelstraat 12 te Achtmaal is het voornemen is om de bestemming 'Agrarisch - Agrarisch bedrijf' om te zetten naar een woonbestemming. In het voorliggend plan is de landschappelijke inpassing voor de ontwikkeling opgenomen en daarnaast onderbouwt hoe deze ontwikkeling zich verhoudt tot de regeling kwaliteitsverbetering van het landschap van de provincie Noord-Brabant.

Het landschapsplan is als volgt opgebouwd:

- Beleidskader Kwaliteitsverbetering van het landschap
- Huidige analyse
- Landschappelijke inpassing
- Beheer landschappelijke elementen
- Referentiebeelden



Beleidskader Kwaliteitsverbetering van het landschap

Om de kwaliteit van het landschap te versterken heeft de provincie Noord-Brabant in haar 'Structuurvisie ruimtelijke ordening' en de 'Verordening ruimte 2014' het principe van kwaliteitsverbetering van het landschap geïntroduceerd. Voor ruimtelijke plannen buiten bestaand stedelijk gebied is in de Verordening ruimte 2014 bepaald dat de ontwikkeling gepaard dient te gaan met zorgvuldig ruimtegebruik (artikel 3.1) en kwaliteitsverbetering van het landschap (artikel 3.2).

Om invulling te geven aan de kwaliteitsverbetering van het landschap heeft de provincie Noord-Brabant de handreiking 'Kwaliteitsverbetering van het landschap: de rood-met-groen koppeling' opgesteld. Deze handreiking geeft een aanzet, hoe invulling kan worden gegeven aan de omvang van de basisinspanning, die vanuit het ruimtelijk kwaliteitsbeleid gevraagd wordt.

Voor de regio West-Brabant zijn nadere afspraken gemaakt in de notitie 'Afsprakenkader Kwaliteitsverbetering van het landschap in de regio West-Brabant'. In deze notitie zijn drie categorieën opgesteld om te bepalen onder welke methodiek de omvang bepaald wordt van de investering die gedaan moet worden ten behoeve van de kwaliteitsverbetering van het landschap. De categorieën zijn als volgt onderverdeeld:

Categorie 1

Ruimtelijke ontwikkelingen met nauwelijks tot geen landschappelijke invloed en waarbij geen (extra) kwaliteitsverbetering van het landschap wordt geëist.

Categorie 2

Ruimtelijke ontwikkelingen met weinig landschappelijke invloed, dan wel ruimtelijke ontwikkelingen die van nature aan het buitengebied zijn gebonden, of plaatsvinden in hiervoor aangewezen gebieden. De kwaliteitsverbetering vindt plaats in de vorm van landschappelijke inpassingsmaatregelen. Deze categorie is niet limitatief.

Categorie 3

Ruimtelijke ontwikkelingen welke niet tot categorie 1 of 2 behoren. De kwaliteitsverbetering wordt berekend op basis van de bestemmingswinst.

De voorgenomen wijziging op de planlocatie Kraaiheuvelstraat 12 valt onder categorie 2.

Huidige analyse

Gebiedsbeschrijving

Het plangebied ligt in het buitengebied aan de Kraaiheuvelstraat ten zuiden van de kern Achtmaal. Het buitengebied van Achtmaal bestaat voornamelijk uit cultuurgronden met hier en daar wat landschapselementen. Die elementen bestaan uit bomenrijen, houtwallen en hagen. Ook uit de historische kaarten blijkt dat het landschap in de omgeving van het plangebied vooral uit cultuurgronden met hier en daar een bomenrij of haag bestond.

Locatie beschrijving

De planlocatie ligt in een gebied waar de cultuurgronden met vergezichten domineert en bestaat uit agrarische percelen met summiere beplanting. De meeste beplanting is terug te vinden rondom de erven. Vrijstaande woningen en boerderijen wisselen elkaar af, waarbij de erf- en bedrijfsbebouwing vaak geclusterd staat.



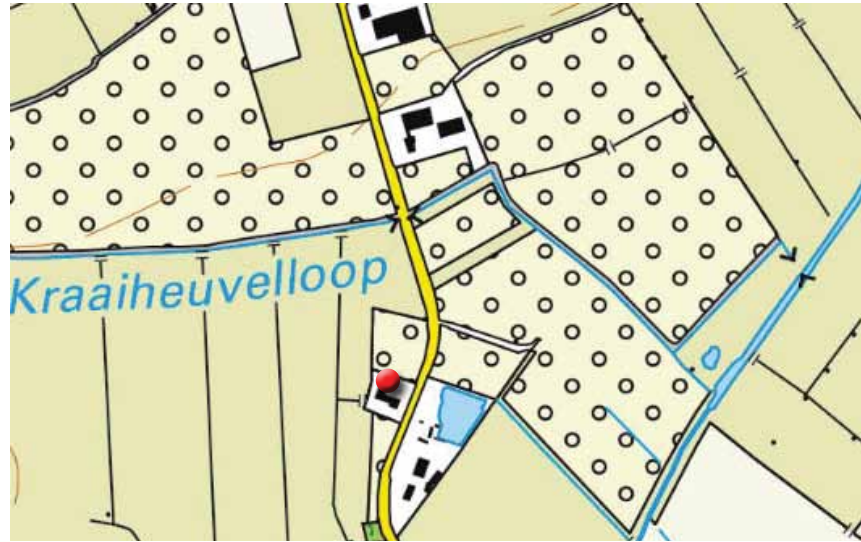
1920



1950

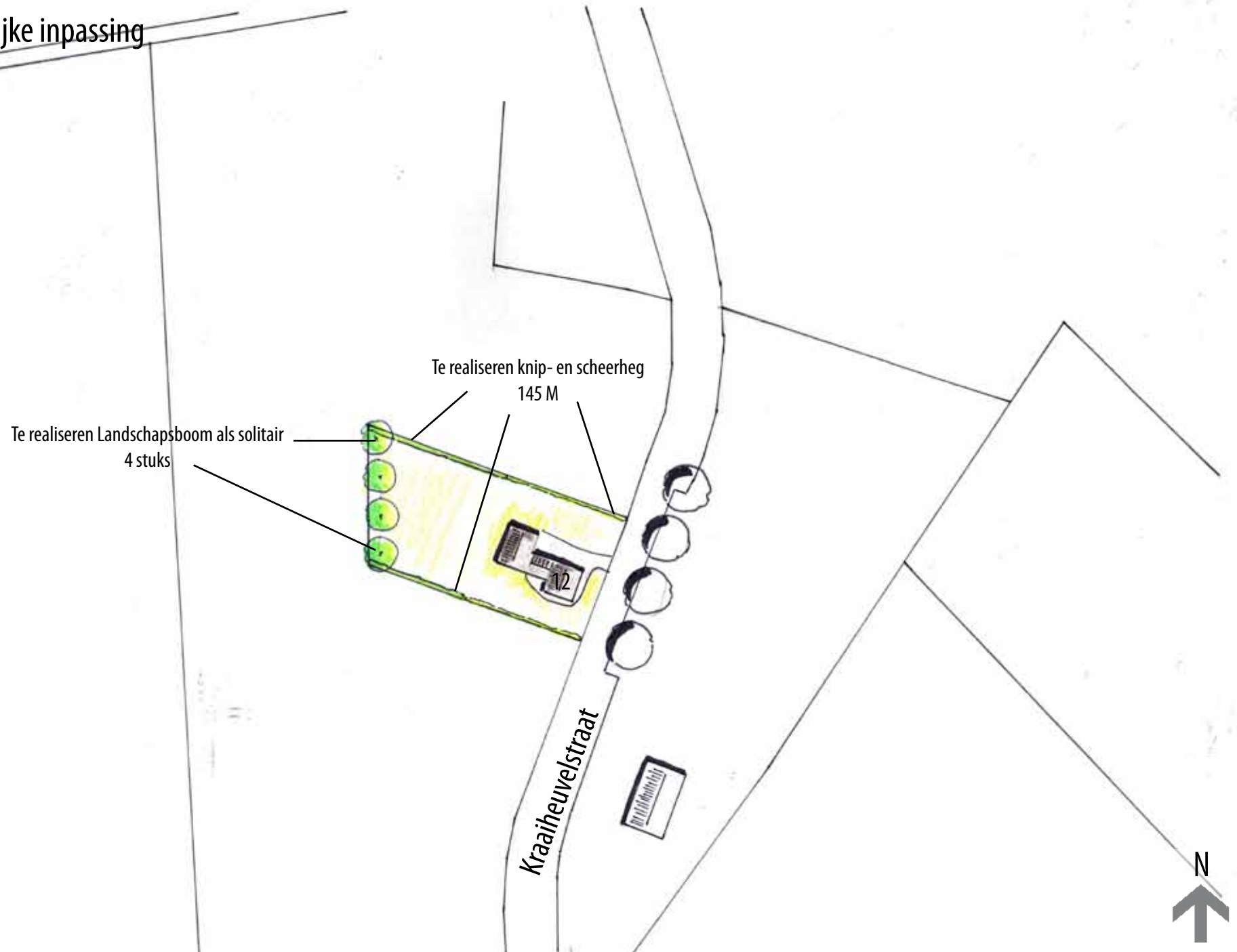


1985



2018

Landschappelijke inpassing



Landschappelijke inpassing

Beeldkwaliteit:

De landschappelijke inpassing moet een kwaliteitsverbetering zijn voor het landschap. Gemeente Zundert heeft in zijn structuurvisie landschapspakketten opgesteld voor dit gebied, deze pakketten versterken het landschap. Op planlocatie Kraaiheuvelstraat 12 worden de landschapspakketten 'Knip en scheerheg' en 'Landschapboom als solitair' gerealiseerd. Aan de beide zijdes van de perceelgrenzen wordt een nieuwe knip- scheerheg aangeplant en aan de achterzijde van het perceel worden vier landschapsbomen aangeplant. Met deze landschapselementen wordt de privacy gewaarborgd van het perceel, maar blijft door aan de achterzijde bomen te zetten de open ruimtes en vergezichten behouden.

Landschapspakketten:

Aangegeven bij ieder landschapspakket wordt:

- Normen en eisen van het pakket bepaald door provincie Noord-Brabant.
- Oppervlakten, plantafstanden, aantallen en soorten.

Beplanting:

Om de beeldkwaliteit te verhogen is er gekozen voor inheemse boom en struiksoorten. Gezien de bestaande landschapselementen en de structuurvisie van de gemeente Zundert wordt hierop de keuze van de beplanting aangepast. Per landschapspakket wordt aangegeven welke soorten worden gebruikt.

Knip- Scheerhaag (145m)

Het landschapselement 'Knip-Scheerhaag' valt onder het landschapspakket L7 (STIKA). Het is een vrijliggende lijnvormig landschapselement, met aaneengesloten begroeiing van inheemse bomen- en struiken, dat regelmatig wordt geknipt of geschoren.

Algemene eisen ten aanzien van inrichting en beheer:

- *Het element is tenminste 25 meter lang en is ten minste 1 meter en ten hoogste 3 meter breed;*
- *Het element wordt minimaal eenmaal per 2 jaar en maximaal eenmaal per jaar geknipt of geschoren en de haag heeft in geschoren toestand een hoogte van minimaal 1 meter;*
- *Bij verbranden van het takhout (indien dit mogelijk is in kader van APV) geen vuur maken in of binnen 5 meter vanaf het element;*
- *Het gebruik van chemische bestrijdingsmiddelen in het element is niet toegestaan m.u.v. pleksgewijze bestrijding van akkerdistel, ridderzuring, Jacobskruiskruid en Japanse duizendknoop en van ongewenste houtsoorten (Amerikaanse vogelkers, Amerikaanse eik en Robinia) middels een stobbenbehandeling;*
- *Bij beweiding van de aanliggende gronden is een raster aanwezig waardoor schade door vraat stammen en hakhoutstobben en betreding van het element wordt voorkomen. Het raster mag niet bevestigd zijn aan stammen van het element zelf;*
- *Grondbewerking van de aanliggende gronden wordt zodanig uitgevoerd dat schade aan het element wordt voorkomen;*
- *Snoeiwerkzaamheden worden alleen verricht in de periode tussen 1 juni en 15 maart.*

Voor de knip-scheerhaag worden vier planten per meter gebruikt.

Ligustrum vulgare (Wilde liguster):

Deze semi groenblijvende heester leent zich uitstekend voor knip-scheerhaag. De liguster heeft smal langgerekt blad en bloeit in mei-juni een witte bloem, gevolgd door zwarte bessen waar vogels dol op zijn.

Soort		maat	Aantal
<i>Latijnse naam</i>	<i>Nederlandse naam</i>		
Ligustrum vulgare	wilde liguster	120/150	580

Landschapsboom als solitair (4 stuks):

Het landschapselement 'Landschapsboom als solitair' valt onder het landschapspakket L8A (STIKA). Een solitaire landschapsboom is een alleenstaande inheemse loofboom, niet zijnde een knotboom, die doorgaans in een vrij grote, open ruimte staat. In geval er langs een perceelsgrens of in een groep minder dan 10 bomen staan worden alle bomen als solitaire boom beschouwd. De boom staat niet in een ander landschapspakket waarbij de beheersvergoeding gerelateerd is aan de oppervlakte (zoals houtsingel en hakhoutbosje).

Algemene eisen ten aanzien van inrichting en beheer:

- De bomen kunnen periodiek worden gesnoeid, waarbij de kroon (onderste dikke tak tot de top) na het snoeien altijd meer dan 50% van de lengte van het takvrij stamstuk bedraagt.
- Bij verbranden van het takhout (indien dit mogelijk is in kader van APV) geen vuur maken onder de kronen van de bomen.
- Bij beweiding van de aanliggende gronden is bij solitaire bomen langs een perceelsgrens een raster aanwezig waardoor schade door vraat aan stammen en betreding van het element wordt voorkomen. Het raster mag niet bevestigd zijn aan stammen van het element zelf. Indien de boom in een beweide perceel staat is rond de boom een raster aanwezig op 1,5 meter uit de voet van de stam.
- Grondbewerking van de aanliggende gronden wordt zodanig uitgevoerd dat schade aan het element wordt voorkomen.
- Snoeiwerkzaamheden worden alleen verricht in de periode tussen 1 augustus en 15 maart.

Betula pendula (ruwe berk):

een bladverliezende boomsoort die zich uitstekend leent voor landschapsboom. De berk kenmerkt zich door zijn witte bast die een klein beetje afbladdert. De berk heeft groen blad wat in het najaar naar geel verkleurt.

Soort		maat	Aantal
<i>Latijnse naam</i>	<i>Nederlandse naam</i>		
Betula pendula	ruwe berk	20-25	4

Beheer Landschappelijke elementen:

Beheerplan:

Het beheer van de landschappelijke elementen worden volgens de normen van het STIKA (Stimuleringskader) Noord- Brabant uitgevoerd. Hieronder wordt het streefbeeld en beheer per landschapelement toegelicht.

Knip- scheerhaag:

In de periode 1 juni tot en met 15 maart, wordt de knip-scheerhaag ieder jaar geschoren. Daarbij wordt gelet op de volgende punten:

- Strakke lijnen snoeien op gewenste hoogte en breedte van het element.
- Toppen om een dichte structuur van de haag te creëren.

Landschapsboom als solitair:

Na het broedseizoen tussen 1 aug en 15 maart wordt dit element gesnoeid om de gewenste vorm te bereiken. Daarbij wordt gelet op de volgende punten.

- Het verwijderen van waterloten, zuigers, plakoksels en kruisende(schurende) takken.
- Begeleidingssnoei
- Kronen tot gewenste stamhoogte.

Referentiebeelden



Knip-scheerheg



Solitaire landschapsboom

