

Dit document bevat resultaten van een stikstofdepositieberekening met AERIUS Calculator. U kan dit document gebruiken voor de onderbouwing van depositie onder de drempelwaarde (0.05 mol/ha/j) in het kader van de Natuurbeschermingswet 1998, afhankelijk van de door u gekozen rekeninstellingen.

De berekening op basis van stikstofemissies gaat uit van de componenten ammoniak (NH_3) en stikstofdioxide (NO_x), of één van beide. Hiermee is de depositie van de activiteit berekend en uitgewerkt. Op basis van de gekozen rekeninstellingen zijn de resultaten op Natura 2000-gebieden, als wel voor overige natuurgebieden inzichtelijk gemaakt.

Wilt u verder rekenen of gegevens wijzigen? Importeer de pdf dan in de Calculator. Voor meer toelichting verwijzen we u naar de websites www.aerius.nl pas.naturazoo.nl.

Berekening Situatie 1

- ▶ Kenmerken
- ▶ Emissie
- ▶ Depositie natuurgebieden
- ▶ Depositie habitattypen

Verdere toelichting over deze PDF kunt u vinden in een bijbehorende leeswijzer. Deze leeswijzer en overige documentatie is te raadplegen via: www.aerius.nl.

AERIUS CALCULATOR

Contact

Rechtspersoon	Inrichtingslocatie
Gemeente Oosterhout	Slotjesveld 1, 4902 ZP Oosterhout

Activiteit

Omschrijving
Buitengebied 2013 (incl. Lint Oosteind), herziening 5 (Aansluiting N629-A27)

Datum berekening	Rekenjaar
02 maart 2016, 18:08	2017

Rekeninstellingen
Berekend voor Nb-wet.

Totale emissie

	Situatie 1
NOx	12.300,08 kg/j
NH3	295,40 kg/j

Depositie

Hectare met
hoogste project-
bijdrage (mol/ha/j)

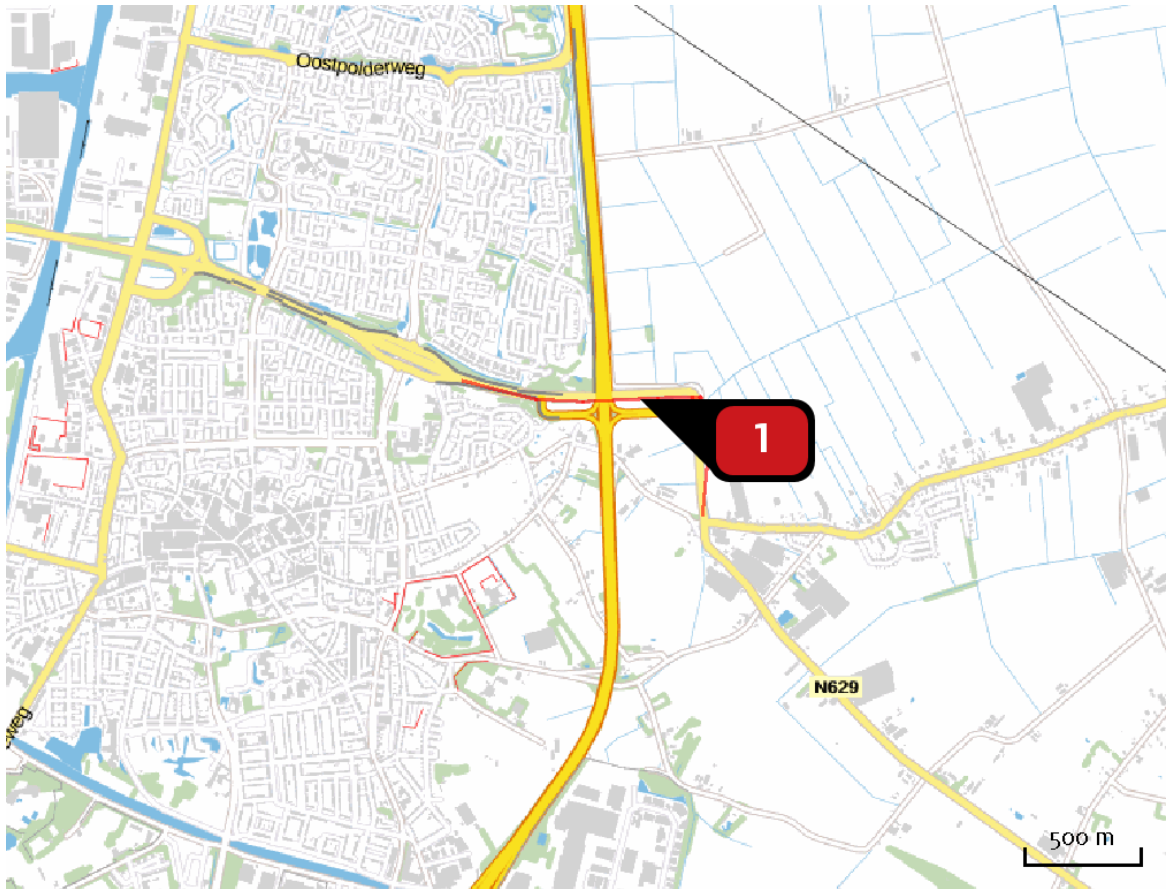
Natuurgebied	Provincie
-	-

Situatie 1
-

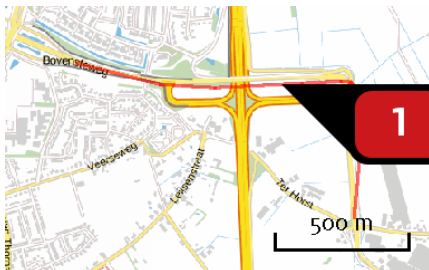
Toelichting

Stikstofberekening plansituatie 2017, t.b.v. bestemmingsplan Buitengebied 2013 (incl. Lint Oosteind), herziening 5 (Aansluiting N629-A27)

Locatie
Situatie 1



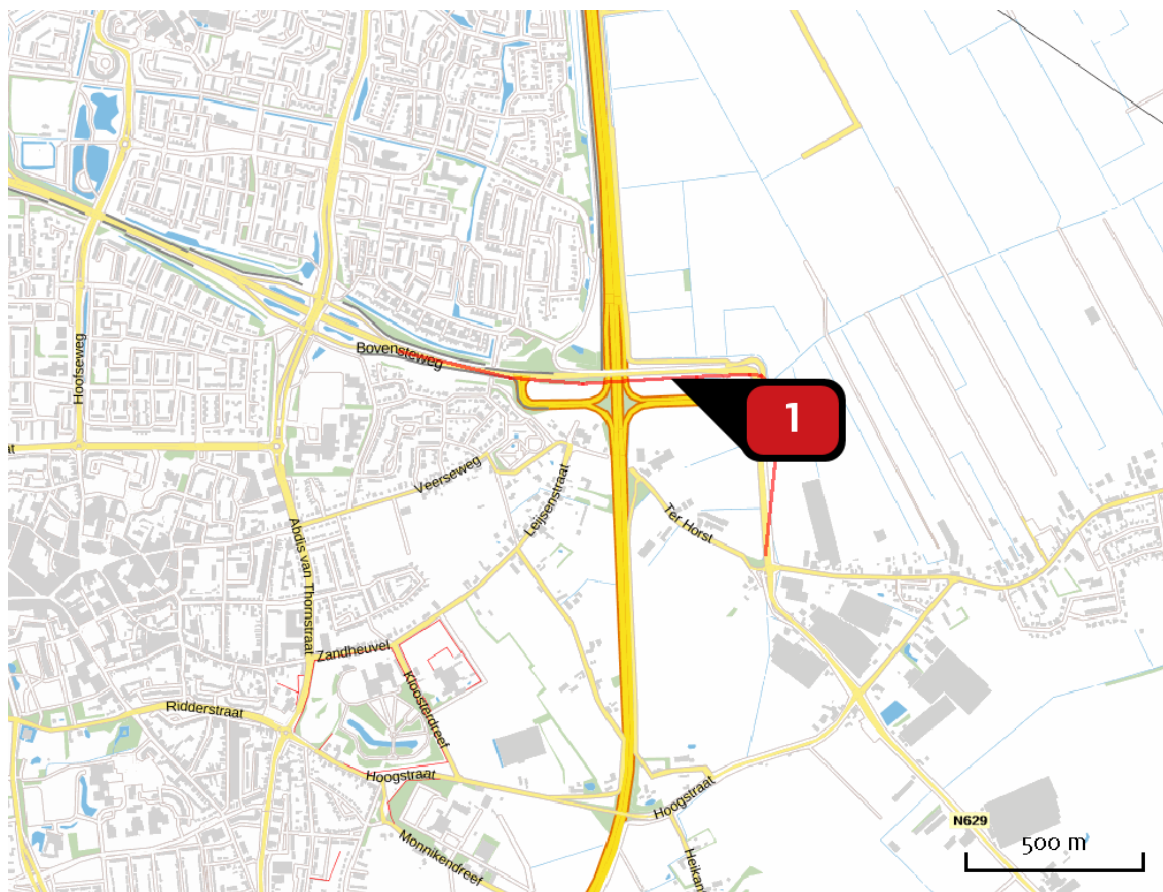
Emissie
(per bron)
Situatie 1



Naam **Bron 1**
 Locatie (X,Y) **120223, 406860**
 Uitstoothoogte **2,5 m**
 Warmteinhoud **0,0 MW**
 NOx **12.300,08 kg/j**
 NH3 **295,40 kg/j**

Soort	Voertuig	Aantal voertuigen (/dag)	Stof	Emissie
Standaard	Licht verkeer	20.310,0	NOx NH3	3.091,31 kg/j 277,32 kg/j
Standaard	Middelzwaar vrachtverkeer	1.800,0	NOx NH3	4.627,30 kg/j 9,39 kg/j
Standaard	Zwaar vrachtverkeer	1.590,0	NOx NH3	4.581,46 kg/j 8,68 kg/j

Depositie natuur- gebieden



Hoogste projectbijdrage

Hoogste projectbijdrage per natuurgebied

- Habitatrictlijn
- Vogelrichtlijn
- Beschermd natuurgebied
- Habitatrictlijn, Vogelrichtlijn
- Habitatrictlijn, Beschermd natuurgebied
- Vogelrichtlijn, Beschermd natuurgebied
- Habitatrictlijn, Vogelrichtlijn, Beschermd natuurgebied

Disclaimer

Hoewel verstrekte gegevens kunnen dienen ter onderbouwing van een vergunningaanvraag, kunnen er geen rechten aan worden verleend. De eigenaar van AERIUS aanvaardt geen aansprakelijkheid voor de inhoud van de door de gebruiker aangeboden informatie. Bovenstaande gegevens zijn enkel bruikbaar tot er een nieuwe versie van AERIUS beschikbaar is. AERIUS is een geregistreerd handelsmerk in de Benelux. Alle rechten die niet expliciet worden verleend, zijn voorbehouden.

Rekenbasis

Deze berekening is tot stand gekomen op basis van:

AERIUS versie 2015_20160125_31bd639486

Database versie 2015_20151211_3dec74e7e2

Voor meer informatie over de gebruikte methodiek en data zie:

<https://www.aerius.nl/nl/factsheets/release/aerius-calculator-2015-handboek-o>

Dit document bevat resultaten van een stikstofdepositieberekening met AERIUS Calculator. U kan dit document gebruiken voor de onderbouwing van depositie onder de drempelwaarde (0.05 mol/ha/j) in het kader van de Natuurbeschermingswet 1998, afhankelijk van de door u gekozen rekeninstellingen.

De berekening op basis van stikstofemissies gaat uit van de componenten ammoniak (NH₃) en stikstofdioxide (NO_x), of één van beide. Hiermee is de depositie van de activiteit berekend en uitgewerkt. Op basis van de gekozen rekeninstellingen zijn de resultaten op Natura 2000-gebieden, als wel voor overige natuurgebieden inzichtelijk gemaakt.

Wilt u verder rekenen of gegevens wijzigen? Importeer de pdf dan in de Calculator. Voor meer toelichting verwijzen we u naar de websites www.aerius.nl pas.naturazoo.nl.

Berekening Situatie 1

- ▶ Kenmerken
- ▶ Emissie
- ▶ Depositie natuurgebieden
- ▶ Depositie habitattypen

Verdere toelichting over deze PDF kunt u vinden in een bijbehorende leeswijzer. Deze leeswijzer en overige documentatie is te raadplegen via: www.aerius.nl.

AERIUS CALCULATOR

Contact

Rechtspersoon	Inrichtingslocatie
Gemeente Oosterhout	Slotjesveld 1, 4902 ZP Oosterhout

Activiteit

Omschrijving
Buitengebied 2013 (incl. Lint Oosteind), herziening 5 (Aansluiting N629-A27)

Datum berekening	Rekenjaar
02 maart 2016, 18:03	2020

Rekeninstellingen
Berekend voor Nb-wet.

Totale emissie

	Situatie 1
NOx	9.035,02 kg/j
NH3	252,28 kg/j

Depositie

Hectare met
hoogste project-
bijdrage (mol/ha/j)

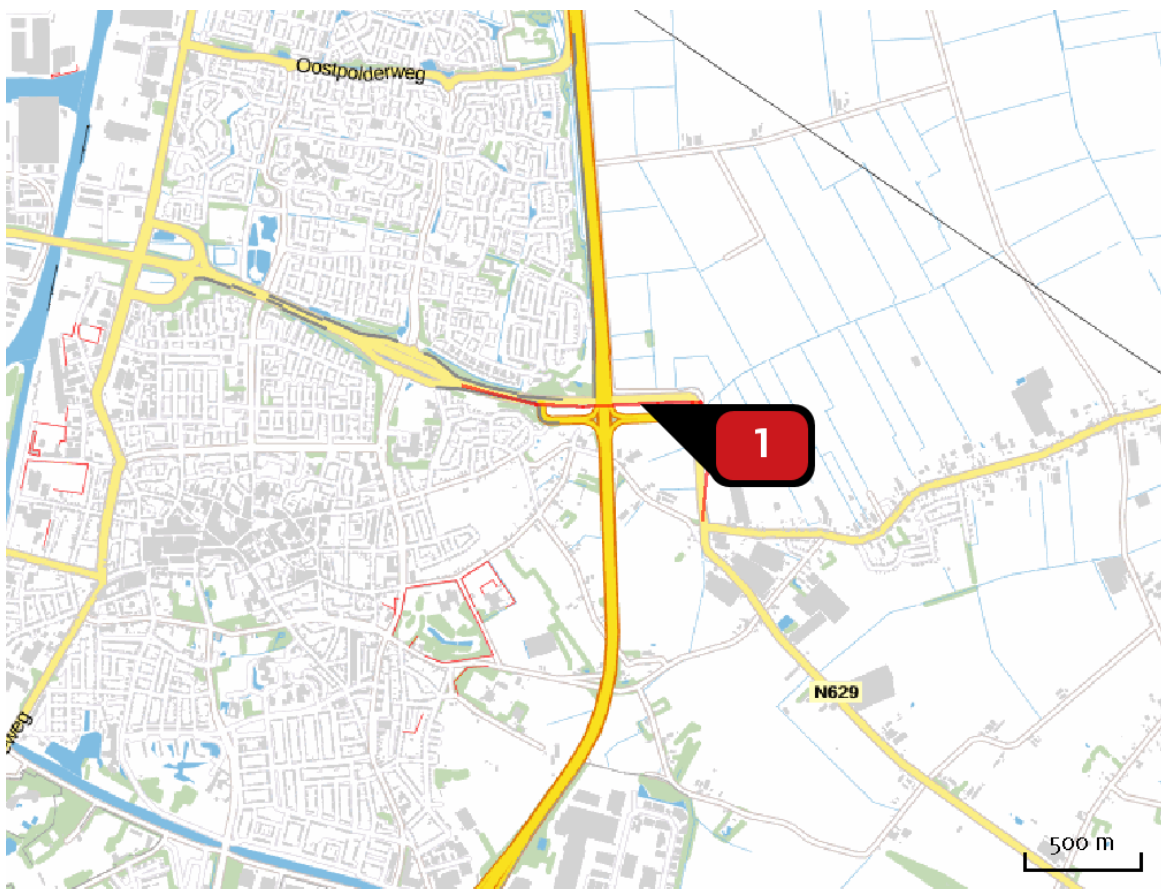
Natuurgebied	Provincie
-	-

Situatie 1
-

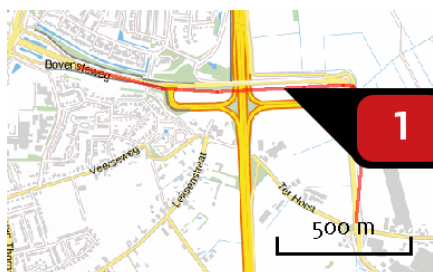
Toelichting

Stikstofberekening plansituatie 2020, t.b.v. bestemmingsplan Buitengebied 2013 (incl. Lint Oosteind), herziening 5 (Aansluiting N629-A27)

Locatie
Situatie 1



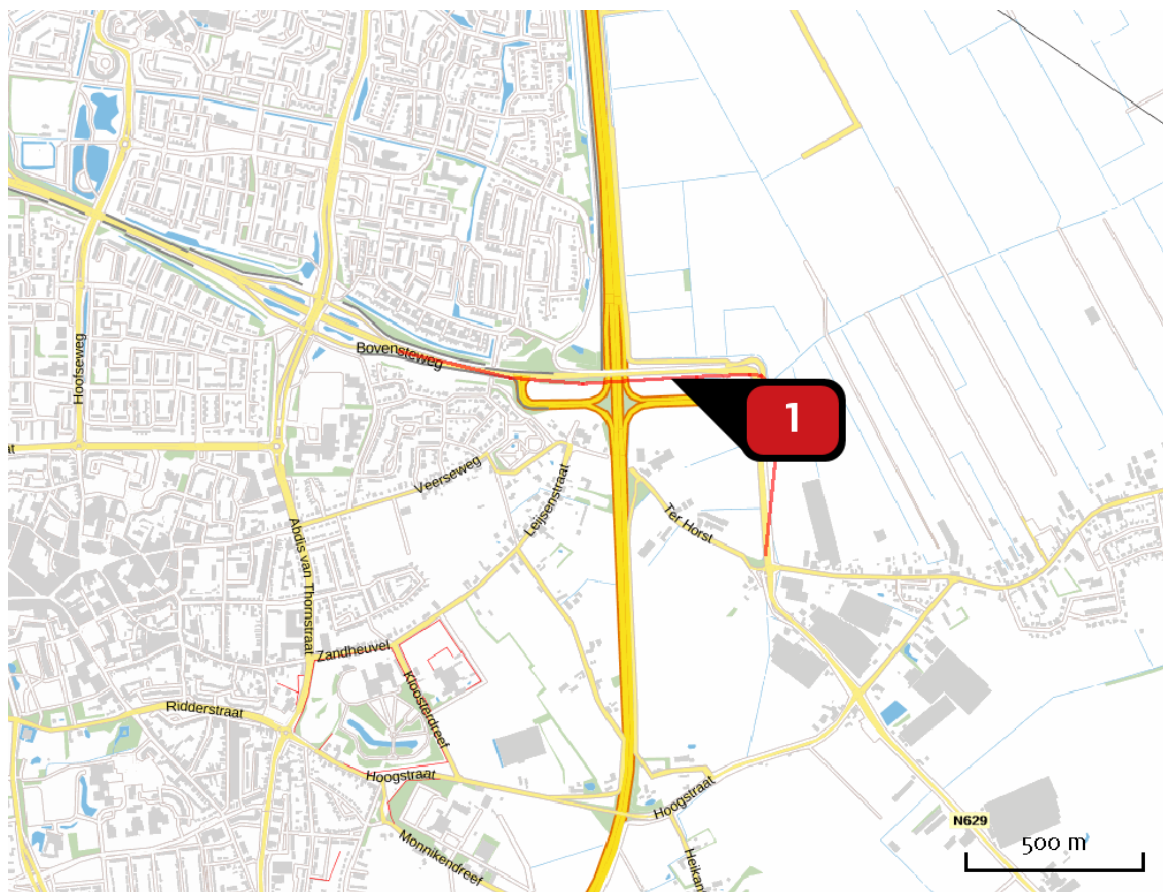
Emissie
(per bron)
Situatie 1



Naam **Bron 1**
 Locatie (X,Y) **120223, 406860**
 Uitstoothoogte **2,5 m**
 Warmteinhoud **0,0 MW**
 NOx **9.035,02 kg/j**
 NH3 **252,28 kg/j**

Soort	Voertuig	Aantal voertuigen (/dag)	Stof	Emissie
Standaard	Licht verkeer	21.400,0	NOx	2.670,06 kg/j
			NH3	238,17 kg/j
Standaard	Middelzwaar vrachtverkeer	1.990,0	NOx	3.448,79 kg/j
			NH3	7,61 kg/j
Standaard	Zwaar vrachtverkeer	1.850,0	NOx	2.916,17 kg/j
			NH3	6,49 kg/j

Depositie natuurgebieden



Hoogste projectbijdrage



Hoogste projectbijdrage per natuurgebied

- Habitatrictlijn
- Vogelrichtlijn
- Bescherm natuurgebied
- Habitatrictlijn, Vogelrichtlijn
- Habitatrictlijn, Bescherm natuurgebied
- Vogelrichtlijn, Bescherm natuurgebied
- Habitatrictlijn, Vogelrichtlijn, Bescherm natuurgebied

Disclaimer

Hoewel verstrekte gegevens kunnen dienen ter onderbouwing van een vergunningaanvraag, kunnen er geen rechten aan worden verleend. De eigenaar van AERIUS aanvaardt geen aansprakelijkheid voor de inhoud van de door de gebruiker aangeboden informatie. Bovenstaande gegevens zijn enkel bruikbaar tot er een nieuwe versie van AERIUS beschikbaar is. AERIUS is een geregistreerd handelsmerk in de Benelux. Alle rechten die niet expliciet worden verleend, zijn voorbehouden.

Rekenbasis

Deze berekening is tot stand gekomen op basis van:

AERIUS versie 2015_20160125_31bd639486

Database versie 2015_20151211_3dec74e7e2

Voor meer informatie over de gebruikte methodiek en data zie:

<https://www.aerius.nl/nl/factsheets/release/aerius-calculator-2015-handboek-o>