



gemeente oosterhout

SCHAAL 1:2000



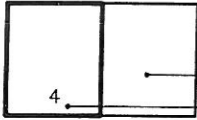




ontwerp  
KAART 10a

# VERKLARING

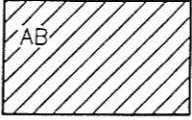
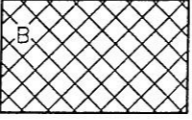
## ALGEMENE AANDUIDINGEN

-  KADASTRALE GEGEVENS
- 4 HUISNUMMER
- BESTEMMINGSGRENS
- BOUWGRENS

## AANDUIDINGEN BINNEN MEDEBESTEMMINGEN

-  BESTEMMINGSVLAK  
BOUWVLAK
-  ÉÉN BOUWVLAK VORMEND
- AB AGRARISCHE BEDRIJVEN
- B BEDRIJVEN
- 2BW AANTAL BEDRIJFSWONINGEN
- ng. NIET GRONDGEBONDEN
- g. GRONDGEBONDEN
- gt. GLASTUINBOUW
- 500m<sup>2</sup> MAXIMAAL BEBOUWD OPPERVLAKE
-  RIJKSMONUMENT
-  GEMEENTELIJK MONUMENT
-  MONUMENTALE BOMEN
- \* ONDERGESCHIKTE DETAILHANDEL TOEGESTAAN
- ① MAXIMALE INHOUD 750 m<sup>3</sup>

## MEDEBESTEMMINGEN

-  AGRARISCHE BEDRIJFSDOELEINDEN -AB-
-  BEDRIJFSDOELEINDEN -B-
- 254 WOONDOELEINDEN

**B|RO**

adviseurs in  
ruimtelijke ordening,  
economie en  
milieu

Postbus 58 5260 AB Vught  
Taanstraat 36 Vught

telefoon 073 6585040  
fax 073 6561665

GEMEENTE  
OOSTERHOUT

BESTEMMINGSPAN  
BUITENGEBIED

VERKLARING

dat. MEI '02	get. MvM
gew.	
sep '03	TdB
JULI '04	MvM
773-498	
schaal	
proj.nr. 135X00141	
tek.nr. 4131046b	