

LEGENDA

Plangebied

●—●—●—●—●— Grens van het bestemmingsplan


Bestemmingen

W Wonen

Aanduidingen

 Bouwvlak


 Bouwgrens

 Bestemmingsgrens


Bouwaanduidingen


 Grens bouwaanduidingen


 [bg] bijgebouwen

 [vrij] vrijstaand

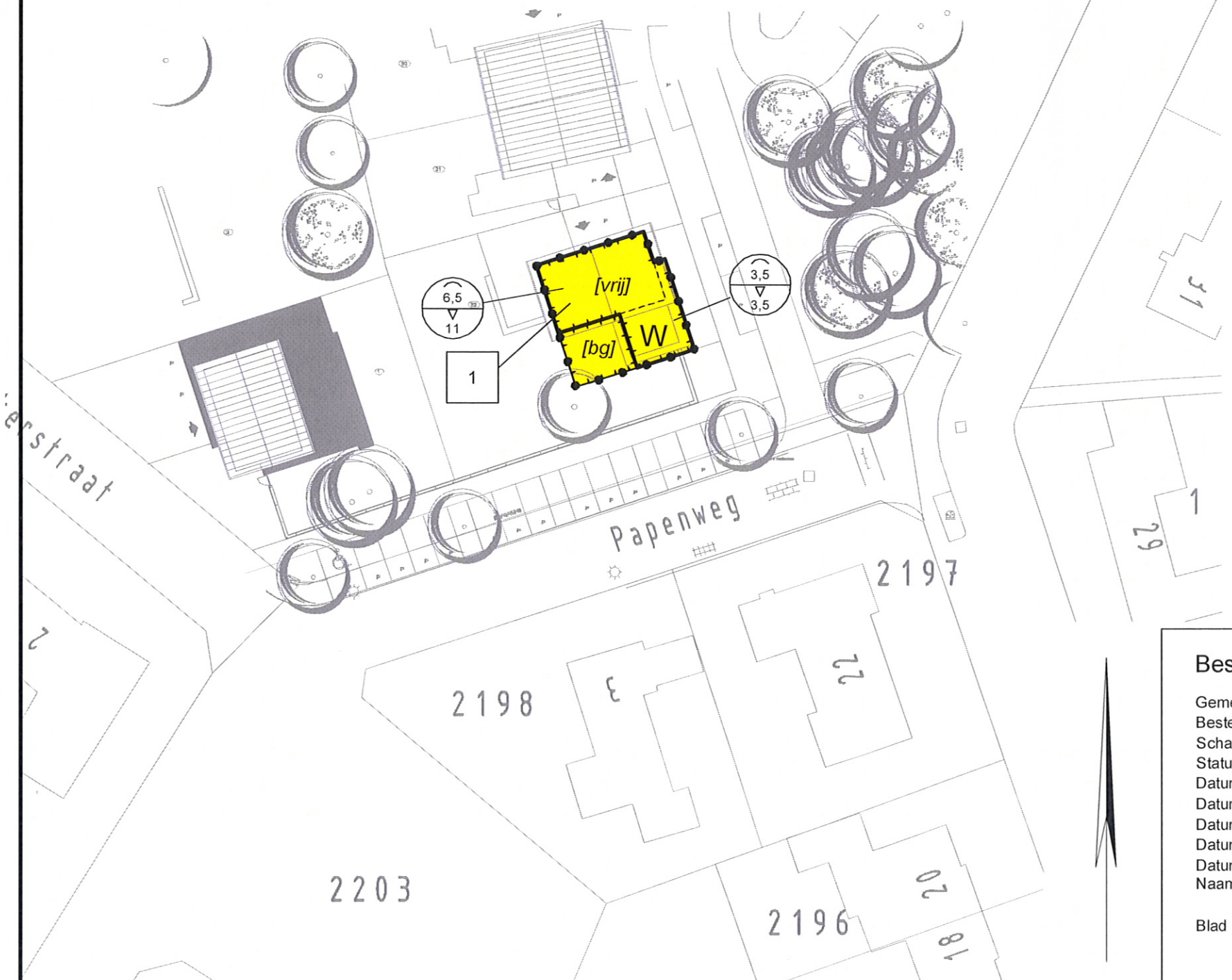
Maatvoering


 Grens maatvoering

 6,5 maximale goothoogte (m)

 11 maximale bouwhoogte (m)

 1 maximum aantal wooneenheden



Behoort bij het besluit van de raad
van de gemeente Goirle van **19 APR. 2011**
Mij bekend,

de griffier.



Bestemmingsplan Vennerode, 1e partiële herziening

| | |
|-------------------------|--|
| Gemeente | : Goirle |
| Bestemmingsplannummer | : NL.IMRO.0785.BP2010013Vennerode-vg01 |
| Schaal van de plankaart | : 1:500 |
| Status van het plan | : Vastgesteld |
| Datum tervisielegging | : 20 januari 2011 tot en met 2 maart 2011 |
| Datum vaststelling | : 19 april 2011 |
| Datum uitspraak ABRS | : ... |
| Datum inwerkingtreding | : ... |
| Datum onherroepelijk | : ... |
| Naam en adres opsteller | : Oranjewoud, Beneluxweg 7 4904 SJ Oosterhout |
| Blad | : 1/1 |

