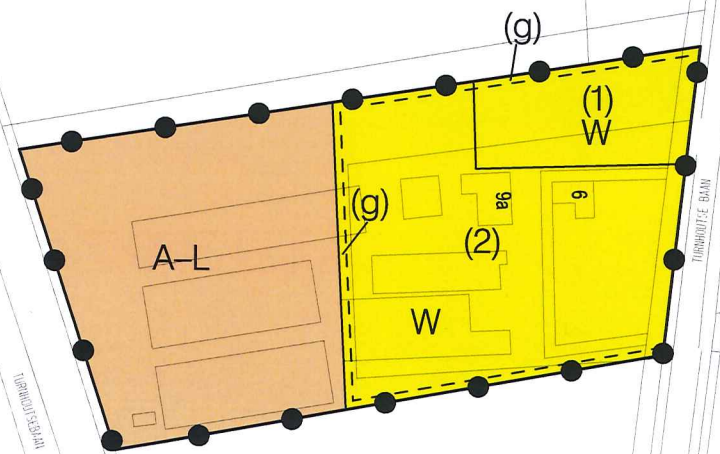



Behoort bij het besluit van burgemeester en wethouders
 van de gemeente Goirle van
 Mij bekend, **11 DEC. 2012**
 de secretaris 




Bestemmingen


 A-L Agrarisch – Landschapswaarden

 W Wonen

Aanduidingen

-  grens tussen verschillende waarden
- (1) afwijkende bebouwingmogelijkheden 1
- (2) afwijkende bebouwingmogelijkheden 2
- (g) groen

Algemene aanduidingen

-  Topografische gegevens
-  Grens van het bestemmingsplan

Wijzigingsplan Poppelseweg 9 en 9A (Goirle)

Gemeente
 Plannummer
 Schaal van de plankaart
 Status van het plan
 Datum tenuitvoerlegging
 Datum vaststelling
 Datum uitspraak ABRS
 Datum inwerkingtreding
 Datum onherroepelijk
 Naam en adres opsteller
 Tekeningnr.
 Blad

Goirle
 NL.IMRO.07850000WP2012001Poppelsew-
 1:2.000
 conceptversie 5 juni 2012
 21 juni 2012 - 1 augustus 2012
 11 december 2012

Croonen Adviseurs
 TEK01-17.0251865.00.01B
 1

